

Lac Beauchamp



Vers le Lac Beauchamp 600 mètres











Chemin Joseph-Albert

Route 395 Sud

Aire de dépannage

Aire de jeux calmes

Poste d'accueil 1

-  9³ Terrains avec tous les services (électricité 50 ampères)
-  82³ Terrains avec tous les services (électricité 30 ampères)
-  15² Terrains avec deux services (eau - électricité 30 ampères)
-  19⁰ Terrains sans service
-  A-S Aire de service (Toilette)
-  B-S Bloc sanitaire (Toilette-douche)
-  Sens de la circulation automobile
-  Point d'eau
-  1 Point de rassemblement, sirène courte
-  2 Point de rassemblement, sirène longue

Téléphone 819-732-6963
 255, Chemin Joseph-Albert
 Sainte-Grtrude-Manneville
 Québec J0Y 2L0
 48° 33' 43" - 78° 13' 30"

SERVICE DES LOISIRS

CAMPING D'AMOS

IDENTIFICATION

DES TERRAINS

VILLE D'AMOS

Réalisation:	VILLE D'AMOS services techniques 182, 1 ^{re} Rue Est, Amos, Québec J91 2G1, Tél.: 819-732-3254 Télécopieur: 819-727-3732	
composé par	Claude Rheault, B. Géo.	
dessiné par	C. R.	
échelle		
date	31 juillet 2002	
adopté le		
modifié le	8 mai 2017	
RÈGLEMENT NO.		PLAN NO.

